

Obec Korská
Školská ulica 410/2, 013 13 Korská

č.j. 01/766/2022/UR/2023/08-Đu

dňa 16.03.2023

VEREJNÁ VYHLÁŠKA

ROZHODNUTIE
O UMIESTNENÍ STAVBY

Meno (názov) a adresa žiadateľa : **Obec Kunerad**
Hlavná č. 60/37, 013 13 Kunerad
IČO : 00648892

podal žiadosť o vydanie rozhodnutia o umiestnení stavby :

Prístavba a stavebné úpravy základnej školy Kunerad

Objektová skladba :

- *SO 01 prístavba základnej školy Kunerad*
- *Stavebné úpravy základnej školy Kunerad*

v obci **Kunerad s.č. 103**
na pozemku C KN parcel. číslo : 219

v katastrálnom území : **Kunerad**

Obec Korská, ako miestne a vecne príslušný stavebný úrad podľa zákona č. 608/2003 Z.z. o štátnej správe pre územné plánovanie, stavebný poriadok a bývanie a o zmene a doplnení zákona č. 50/1976 Z.z. o územnom plánovaní a stavebnom poriadku v znení neskorších predpisov (stavebný zákon) a podľa §117, §119 ods. 3 zákona č. 50/1976 Zb. o územnom plánovaní a stavebnom poriadku v znení neskorších predpisov a doplnkov posúdil žiadosť o vydanie územného rozhodnutia v zmysle §35 a §37 stavebného zákona a v územnom konaní, po preskúmaní žiadosti a predložených podkladov rozhodol takto :

podľa §39a stavebného zákona

POVOĽUJE
UMIESTNENIE STAVBY

Prístavba a stavebné úpravy základnej školy Kunerad

Objektová skladba :

- SO 01 prístavba základnej školy Kunerad
- Stavebné úpravy základnej školy Kunerad

v obci **Kunerad s.č. 103**
na pozemku C KN parcel. číslo : 219

v katastrálnom území : **Kunerad**

Pre umiestnenie stavby a projektovú prípravu sa určujú tieto podmienky :

1. Umiestnenie jednotlivých objektov stavby bude v zmysle situácie vypracovanej Ing. Ivanou Majčínovou, autorizovaným stavebným inžinierom 4906* Z* II, v mierke 1 : 250, ktorá je súčasťou tohto územného rozhodnutia.

Projektová príprava rieši :

Umiestnenie prístavby základnej školy :

- Od parc. č. 345/1 vo vzdialenosti – 1,0 m
- Od parc. č. 218 vo vzdialenosti – 6,342 m

Parametre stavby :

- zastavaná plocha prístavby : 131,0 m²
- obostavaný priestor : 1530,0 m³
- zastavaná plocha objekt ZŠ- prístavba + stavebné úpravy : 553,44 m²

Architektonické riešenie :

- prístavba je architektonicky prispôsobená existujúcemu objektu ZŠ
- vytvorením prístavby vzniknú nové odborné učebne, triedy, šatňa, vyčlení sa samostatná miestnosť pre jedáleň, izolačka. Prístavba je funkčne spojená s exist. objektom schodiskom, vytvára jeden celok. Požiarne schodisko je umiestnené na severnej fasáde prístavby
- objekt nie je podpivničený, navrhovaná prístavba je dvojpodlažná, prestrešená plochou strechou

2. K umiestneniu stavby boli doručené stanoviská dotknutých orgánov :

- *Krajský pamiatkový úrad, Mariánske námestie 19, 010 01 Žilina* - záväzné stanovisko č. KPUZA-2021/21093-2/85992/OPO zo dňa 18.11.2021:

K predmetnej stavbe Krajský pamiatkový úrad Žilina v konaní podľa § 127 zákona č. 50/1976 Zb. o územnom plánovaní a stavebnom poriadku v znení neskorších predpisov (ďalej len „stavebný zákon“) a iných osobitných právnych predpisov uplatňuje nasledovné požiadavky z hľadiska záujmov chránených pamiatkovým zákonom:

- Ak počas stavebných prác dôjde k akémukoľvek archeologickému nálezu hmotnej povahy, napr. objektu, kultúrnej vrstvy, zvyškov starších architektúr, stavebného materiálu, hrobov, keramiky, pracovných nástrojov, mincí alebo kostrových pozostatkov, je nevyhnutné nález okamžite ohlásiť Krajskému pamiatkovému úradu Žilina, najneskôr na druhý pracovný deň po nájdení a ponechať ho bez zmeny až do obhliadky krajským pamiatkovým úradom.
- Zabezpečiť preukázateľným spôsobom oboznámenie s podmienkami záväzného stanoviska všetky subjekty zúčastňujúce sa na realizácii stavby.

Podľa § 40 ods. 2 a 3 pamiatkového zákona a stavebného zákona v prípade zistenia, resp.

narušenia archeologických nálezov počas stavby musí nálezca alebo osoba zodpovedná za vykonávanie prác ihneď ohlásiť nález krajskému pamiatkovému úradu. Nález sa musí ponechať bez zmeny až do obhliadky krajským pamiatkovým úradom alebo ním poverenou odborne spôsobilou osobou. Do obhliadky krajským pamiatkovým úradom je nálezca povinný vykonať všetky nevyhnutné opatrenia na záchranu nálezu, najmä zabezpečiť ho proti poškodeniu, znehodnoteniu, zničeniu a odcudzeniu, pokiaľ o ňom nerozhodne stavebný úrad po dohode s krajským pamiatkovým úradom. Archeologický nález môže vyzdvihnúť a premiestniť z pôvodného miesta a z nálezových súvislostí iba oprávnená osoba metódami archeologického výskumu.

- *Ministerstvo zdravotníctva Slovenskej republiky, Inšpektorát kúpeľov a žriedel, Limbová 2, 837 52 Bratislava* - stanovisko č. S22304-2021-İKŽ-2 zo dňa 13.10.2021:

Investičný zámer je umiestnený a realizovaný v ochrannom pásme II. stupňa prírodných liečivých zdrojov v Rajeckých Tepliciach (vyhláška MZ SR č. 481/2001 Z. z., ktorou sa vyhlasujú ochranné pásma prírodných liečivých zdrojov v Rajeckých Tepliciach), v ktorom je potrebné dodržiavať ustanovenia § 28, § 35 a § 50 ods. 17 písm. b) zákona č. 538/2005 Z. z. o prírodných liečivých vodách, prírodných liečebných kúpeľoch, kúpeľných miestach a prírodných minerálnych vodách a o zmene a doplnení niektorých zákonov v znení neskorších predpisov.

V súvislosti s výkopovými prácami zároveň dávame do pozornosti oznamovaciu povinnosť v zmysle § 4 zákona č. 538/2005 Z. z. pri zistení výskytu podzemnej vody s prejavmi zvýšenej teploty, mineralizácie alebo plynov.

Pri samotnej realizácii stavby je potrebné rešpektovať skutočnosť, že v ochrannom pásme II. stupňa prírodných liečivých zdrojov je zakázané vykonávať všetky činnosti, ktoré by mohli negatívne ovplyvniť fyzikálne, chemické, mikrobiologické a biologické vlastnosti prírodnej liečivej vody, jej využiteľné množstvo, zdravotnú bezchybnosť alebo výdatnosť prírodných liečivých zdrojov v Rajeckých Tepliciach a navrhovať k tomu primerané riešenia, postupy a materiály.

- *Okresný úrad Žilina, odbor starostlivosti o životné prostredie, oddelenie ochrany prírody a vybraných zložiek životného prostredia, Vysokoškolákov 8556/33B, 010 08 Žilina* - záväzné stanovisko pre účely územného konania č. OU-ZA-OSZP3-2021/041990-002/Bre zo dňa 20.10.2021:

Nemá námietky k vydaniu územného rozhodnutia na vyššie uvedenú stavbu, za predpokladu akceptovania nasledovných podmienok:

- Prípadný výrub drevín a krovín bude riešený v zmysle §47 a §48 zákona (t.j. na dreviny a kroviny, ktoré v danom území rastú a ktorých výrub podlieha súhlasu orgánu ochrany prírody, bude vydané právoplatné rozhodnutie o súhlase na výrub drevín a krovín v samostatnom konaní).
- Samotný výrub drevín a krovín bude realizovaný až po vydaní právoplatného rozhodnutia, v čase mimo hniezdneho obdobia vtákov, t.j. v termíne od 1. októbra do 28. februára v roku.
- Prípadný nevyhnutý a opodstatnený výrub drevín a krovín rastúcich na pobrežných pozemkoch, v koryte vodného toku a v inundačnom území vodného toku bude riešený v zmysle platnej legislatívy, v tomto prípade podľa zákona č. 364/2004 Z. z. o vodách,
- Pri porušení pôdneho krytu stavebnou činnosťou ako aj sprievodnými aktivitami investor zabezpečí, aby nedochádzalo k nadmernému rozširovaniu nepôvodných nitrofilných a ruderalných druhov rastlín.

- Okresný úrad Žilina, odbor starostlivosti o životné prostredie, oddelenie ochrany prírody a vybraných zložiek životného prostredia, Vysokoškolákov 8556/33B, 010 08 Žilina - vyjadrenie k projektovej dokumentácii pre účely územné a stavebné konania č. OU-ZA-OSZP3-2021/041991-002/Kbn zo dňa 22.10.2021:

Súhlasí podľa § 99 ods. 1 písm. b) bod 1 a 2 zákona o odpadoch s vydaním územného rozhodnutia a stavebného povolenia na stavbu: „Prístavba a stavebné úpravy Základnej školy, Kunerad“, stavebník (investor): Obec Kunerad, 013 13 Kunerad, za splnenia pripomienok:

1) odpady vyprodukované počas stavby investor (alebo dodávateľ stavby) odovzdá oprávnenému subjektu alebo zabezpečí ich zhodnotenie alebo zneškodnenie vo vhodnom zariadení alebo na povolenej skládke;

2) investor je povinný zmluvne zabezpečiť u dodávateľa (zhotoviteľa) stavby doklady o množstve a druhu vzniknutých odpadov a o spôsobe ďalšieho nakladania s nimi;

3) dodávateľom (zhotoviteľom) stavby v prípade jeho prevzatia zodpovednosti za nakladanie s odpadmi môže byť len taký oprávnený subjekt, ktorý má v predmete podnikania činnosť „Podnikanie v oblasti nakladania s iným ako nebezpečným odpadom“ a potvrdenú registráciu v súlade s § 98 zákona o odpadoch

4) doklady o zákonom nakladaní s vyprodukovanými odpadmi počas realizácie stavby (zabezpečenie zhodnotenia alebo zneškodnenia odpadov v povolených zariadeniach) preukáže stavebník (investor) stavebnému úradu v kolaudačnom konaní.

- Okresný úrad Žilina, pozemkový a lesný odbor, Vysokoškolákov 8556/33B, 010 08 Žilina - záväzné stanovisko č. OU-ZA-PLO2-2021/041881-2/VAL zo dňa 15.11.2021:

Súhlasí za dodržania nasledovných podmienok :

- „Prístavba a stavebné úpravy Základnej školy, Kunerad“ sa nachádza v ochrannom pásme lesa v zmysle § 10 zákona o lesoch (lesný porast č. 2161 d parc. C- KN č. 368/1) a bude umiestnená na pozemku, parc. C - KN č. 219 v k. ú. Kunerad pričom požadujeme, aby rozšírením stavby základnej školy nedochádzalo k záberu lesných pozemkov ako aj k ich poškodzovaniu alebo znečisťovaniu stavebným materiálom počas výstavby.

- Okresné riaditeľstvo hasičského a záchranného zboru v Žiline, Námestie požiarnikov 1, 010 01 Žilina - stanovisko pre účely územného konania č. ORHZ-ZAI-2021/001097-001 zo dňa 11.11.2021: súhlasí bez pripomienok.

- Regionálny úrad verejného zdravotníctva so sídlom v Žiline, V. Spanyola 27, 011 71 Žilina - záväzné stanovisko č. A/2021/03342/HDM/Mh zo dňa 14.12.2021:

Súhlasí so žiadosťou účastníka konania: Obec Kunerad, Hlavná 60/37, 013 13 Kunerad, IČO: 00648892 zo dňa 22.10.2021 na vydanie záväzného stanoviska k územnému konaniu na stavbu: „Prístavba a stavebné úpravy Základnej školy, Kunerad“ podľa § 13 ods. 3 písm. b) zákona NR SR č. 355/2007 Z.z.

- Slovenský vodohospodársky podnik, š.p. OZ Piešťany, Správa povodia stredného Váhu I. Púchov, 020 71 Nimnica - vyjadrenie k DUR č. CS SVP OZ PN 8272/2021/2 zo dňa 21.10.2021:

Súhlasí s vydaním územného rozhodnutia na horeuvedenú stavbu za nasledovných podmienok:

- žiadame dodržať osadenie prístavby ZŠ v zmysle predloženej PD
- v ďalšom stupni PD detailne riešiť odvedenie dažďových vôd do vsaku
- SVP š.p. nezodpovedá za škody spôsobené mimoriadnou udalosťou

- *Stredoslovenská distribučná, a.s. Pri Rajčianke 2927/8, 010 47 Žilina* - vyjadrenie k žiadosti o územné konanie č. 202203-UR-0086-1 zo dňa 21.04.2022:

1. Existencia elektroenergetických zariadení v majetku SSD:

V predmetnej lokalite stavby sa nachádzajú elektroenergetické zariadenia v majetku SSD. Zakreslenú orientačnú trasu elektrických vedení v tejto lokalite Vám prikladáme na situačnom výkrese ako prílohu tohto vyjadrenia. Presnú trasu podzemných káblových vedení je potrebné vytýčiť v zmysle bodu 2.2. tohto vyjadrenia.

2. Všeobecné podmienky:

2.1 Toto vyjadrenie je možné použiť len pre účely územného konania. Nie je možné ho použiť pre účely stavebného povolenia, ako ani pre účely ohlásenia drobnej stavby.

2.2 V zmysle stavebného zákona je pre určenie presnej trasy podzemných vedení potrebné fyzicky ju vytýčiť. Presnú trasu podzemných káblových vedení v majetku SSD Vám na základe objednávky smerovanej cez aplikáciu zverejnenú na internetovej stránke www.ssd.sk (sekcia Elektronické služby) vytýči určený pracovník strediska údržby SSD v danej lokalite.

2.3 Od energetických zariadení žiadame dodržať ochranné pásmo v zmysle zákona 251/2012 Z.z. a bezpečné vzdialenosti podľa príslušných noriem STN (VN vzdušné vedenie 22kV od krajného vodiča na každú stranu 10 metrov, VN zemné káblové vedenie a NN zemné káblové vedenie na každú stranu 1 meter), pričom pri NN vzdušných vedeniach požadujeme dodržať manipulačný technický priestor 1 meter od krajného vodiča NN vzdušného vedenia na každú stranu. Pri realizácii výkopových prác, žiadame neporušiť celistvosť uzemňovacej sústavy. Zároveň si Vás dovoľujeme upozorniť, že v danej lokalite sa môžu nachádzať aj podzemné vedenia tretích osôb.

2.4 V prípade súbehu a križovaní zemných káblových vedení žiadame dodržať manipulačný priestor min. 1 meter na každú stranu. V opačnom prípade pri opravách a rekonštrukciách našich zariadení nezodpovedáme za poškodenie Vášho zariadenia.

2.5 Pri manipulácii mechanizmami v blízkosti elektroenergetických zariadení SSD, ako aj pri prácach v ochrannom pásme v ich bezprostrednej blízkosti, je nevyhnutné dodržať všetky legislatívne opatrenia (vrátane ustanovení príslušných technických noriem) týkajúce sa bezpečnosti osôb, ochrany energetických zariadení a technického zhotovenia súbehov a križovaní.

2.6 V prípade akéhokoľvek poškodenia elektroenergetického zariadenia je túto skutočnosť pôvodca povinný neodkladne oznámiť na tel. číslo 0800 159000.

2.7 Pred zahrnutím dotknutých energetických zariadení v majetku SSD musí realizátor prizvať zástupcu SSD z príslušného strediska údržby na kontrolu zariadenia, čo potvrdia buď v "Zápise o vytýčení podzemného el. vedenia" resp. zápisom do stavebného denníka.

2.8 Platnosť tohto vyjadrenia je 12 kalendárnych mesiacov od jeho vystavenia. Vyjadrenie stráca platnosť pri zmene údajov či podmienok, na základe ktorých bolo vydané (zmena aktuálneho zaťaženia a technického stavu zapojenia distribučnej sústavy v danej lokalite, vstupných údajov, súvisiacej legislatívy a pod.).

- *Slovak Telecom, a.s. Bajkalská 28, 817 62 Bratislava* - vyjadrenie k existencii telekomunikačných vedení a rádiových zariadení a všeobecné podmienky ochrany sietí spoločnosti Slovak Telekom, a.s. a DIGI SLOVAKIA, s.r.o pre účely územného a stavebného konania č. 6612209729 zo dňa 24.03.2022:

Nedôjde do styku so sietami elektronických komunikácií (ďalej len SEK) spoločnosti Slovak Telekom, a.s. a/alebo DIGI SLOVAKIA, s.r.o.

1. Existujúce zariadenia sú chránené ochranným pásmom (§23 zákona č. 452/2021 Z. z.) a zároveň je potrebné dodržať ustanovenie §108 zákona č. 452/2021 Z. z. o ochrane proti rušeniu.

2. Vyjadrenie stráca platnosť uplynutím doby platnosti uvedenej vyššie vo vyjadrení, v prípade zmeny vyznačeného polygónu, dôvodu žiadosti, účelu žiadosti, v prípade ak uvedené parcelné číslo v žiadosti nezodpovedá vyznačenému polygónu alebo k si stavebník nesplní povinnosť podľa bodu 3.

3. Stavebník alebo ním poverená osoba je povinná v prípade ak zistil, že jeho zámer, pre ktorý podal uvedenú žiadosť je v kolízii so SEK Slovak Telekom, a.s. a/alebo DIGI SLOVAKIA, s.r.o. alebo zasahuje do ochranného pásma týchto sietí (najneskôr pred spracovaním projektovej dokumentácie stavby), vyzvať spoločnosť Slovak Telekom, a.s. na stanovenie konkrétnych podmienok ochrany alebo preloženia SEK prostredníctvom zamestnanca spoločnosti povereného správou sietí:

Rastislav Kubík, rastislav.kubik@telekom.sk, +421 902719389

4. V prípade ak na Vami definovanom území v žiadosti o vyjadrenie sa nachádza nadzemná telekomunikačná sieť, ktorá je vo vlastníctve Slovak Telekom, a.s. a/alebo DIGI SLOVAKIA, s.r.o., je potrebné zo strany žiadateľa zabezpečiť nadzemnú sieť proti poškodeniu alebo narušeniu ochranného pásma.

5. Nedodržanie vyššie uvedených podmienok ochrany zariadení je porušením povinností podľa §23 zákona č. 452/2021 Z. z. o elektronických komunikáciách v platnom znení.

6. Žiadateľ môže vyjadrenie použiť iba pre účel, pre ktorý mu bolo vystavené. Okrem použitia pre účel konaní podľa stavebného zákona a následnej realizácie výstavby, žiadateľ nie je oprávnený poskytnuté informácie a dáta ďalej rozširovať, prenajímať alebo využívať bez súhlasu spoločnosti Slovak Telekom, a.s.

7. Žiadateľa zároveň upozorňujeme, že v prípade ak plánuje napojiť nehnuteľnosť na verejnú elektronickú komunikačnú sieť úložným vedením, je potrebné do projektu pre územné rozhodnutie doplniť aj telekomunikačnú prípojku.

- Žilinský samosprávny kraj, Komenského 2622/48, 010 01 Žilina – stanovisko č.

06053/2022/OSMal-2 zo dňa 18.05.2022 – súhlasí so stavbou a k umiestneniu stavby nemá pripomienky.

3. Stavba nebude mať nepriaznivý účinok na životné prostredie, dodržia sa podmienky hygienické a bezpečnostné
4. Pred zahájením zemných prác je potrebné vytýčenie inž. sietí príslušnými organizáciami, dodržať STN386415 , STN756005
5. K návrhu pre vydanie stavebného povolenia žiadateľ doloží na miestne príslušný stavebný úrad náležitosti vyplývajúce z ustanovení § 8 ods. 1 a 2 vyhlášky Ministerstva životného prostredia SR č. 453/2000 Z.z., ktorou sa vykonávajú niektoré ustanovenia stavebného zákona a doklady vyplývajúce z podmienok tohto Rozhodnutia o umiestnení stavby.
6. Toto rozhodnutie podľa § 40 ods. 1, 2 stavebného zákona platí dva roky odo dňa, keď nadobudlo právoplatnosť, nestráca však platnosť, pokiaľ bola v tejto lehote podaná žiadosť o stavebné povolenie.
Predĺženie platnosti tohto rozhodnutia je možné podľa § 40 ods. 3 stavebného zákona len na základe žiadosti podanej stavebnému úradu pred uplynutím uvedenej lehoty, pričom o predĺžení platnosti rozhodnutia musí byť v tejto lehote aj právoplatne rozhodnuté.

7. Toto rozhodnutie je záväzné aj pre právnych nástupcov navrhovateľa aj účastníkov konania.

V konaní o umiestnení stavby neboli podané námietky k povolovanej stavbe.

Odôvodnenie

Žiadateľ Obec Kunerad, Hlavná 60/37, 013 13 Kunerad, podal dňa 17.12.2021 návrh na vydanie územného rozhodnutia na stavbu „Prístavba a stavebné úpravy základnej školy Kunerad“ s objektovou skladbou : SO 01 prístavba základnej školy Kunerad; - stavebné úpravy základnej školy Kunerad v katastrálnom území Kunerad, v rozsahu predloženej projektovej dokumentácie vypracovanej Ing. Ivanou Majčinovou, autorizovaným stavebným inžinierom 4906*Z*11.

Stavebný úrad v súlade s ustanovením § 36 ods. 1 a 4 stavebného zákona oznámil listom č. 12/766/2021/1 zo dňa 02.05.2022 začatie územného konania dotknutým orgánom a známym účastníkom konania, verejnou vyhláškou, ktorá bola zverejnená na úradnej tabuli obce Korská a súčasne nariadil ústne pojednávanie a miestne zisťovanie, ktoré sa uskutočnilo dňa 31.05.2022. V oznámení stavebný úrad upozornil účastníkov konania, že námietky môžu uplatniť najneskôr pri ústnom konaní, inak na ne neprihliadne.

K umiestneniu stavby nebola vznesená žiadna námietka.

Predmet stavby :

Architektonické riešenie :

- prístavba je architektonicky prispôsobená existujúcemu objektu ZŠ
- vytvorením prístavby vzniknú nové odborné učebne, triedy, šatňa, vyčlení sa samostatná miestnosť pre jedáleň, izolačka. Prístavba je funkčne spojená s exist. objektom schodiskom, vytvára jeden celok. Požiarne schodisko je umiestnené na severnej fasáde prístavby
- objekt nie je podpivničený, navrhovaná prístavba je dvojpodlažná, prestrešená plochou strechou

K návrhu pre vydanie stavebného povolenia žiadateľ doloží na miestne príslušný stavebný úrad náležitosti vyplývajúce z ustanovení § 8 ods. 1 a 2 vyhlášky Ministerstva životného prostredia SR č. 453/2000 Z.z., ktorou sa vykonávajú niektoré ustanovenia stavebného zákona a doklady vyplývajúce z podmienok tohto Rozhodnutia o umiestnení stavby.

Stanoviská , ktoré obsahovali podmienky k umiestneniu stavby boli zahrnuté do podmienok tohto rozhodnutia . Po zvážení všetkých skutočností, predložených podkladov a stanovísk stavebný úrad rozhodol tak, ako je uvedené vo výrokovvej časti tohto rozhodnutia.

Za toto rozhodnutie sa v zmysle zákona č.145/1995 Z.z. o správnych poplatkoch v znení neskorších zmien a doplnkov nevyrubuje správny poplatok.

Toto rozhodnutie je doručované v zmysle § 26 ods. 1, 2 zákona č. 71/1967 Zb. o správnom konaní formou verejnej vyhlášky a bude zverejnené po dobu 15 dní na úradnej tabuli obcí Korská a Kunerad.

Posledný deň tejto lehoty je dňom doručenia.

Poučenie.


Podľa §53 a nasl. správneho poriadku proti tomuto rozhodnutiu možno podať odvolanie (riadny opravný prostriedok), a to v lehote 15 dní odo dňa doručenia tohto rozhodnutia.

Odvolanie sa podáva na Obec Kónská, Obecný úrad, Školská ulica 410/2, 013 13 Kónská.

Rozhodnutie je po vyčerpaní riadnych opravných prostriedkov preskúmateľné správnym súdom podľa ustanovení Správneho súdneho poriadku.

Príloha : situácia




Ing. Janka Stupňanová
starostka obce

Doručí sa :

- Obec Kónrad, Hlavná 60/37, 013 13 Kónrad
- Ing. Ján Veselý, Hlavná 104/122, 013 13 Kónrad
- Bývalí urbárnici obce Kónrad, pozem. spol. Kónrad, 013 13 Kónrad
- Slovenský pozemkový fond, Búdkova cesta 36, 817 15 Bratislava
- Žilinský samosprávny kraj, Komenského 48, 010 09 Žilina
- SSD. a.s. Pri Rajčanke 2927, 010 47 Žilina
- SEVAK a.s. Bôrická cesta 1960, 010 01 Žilina
- SPP – distribúcia a.s., Mlynské nivy 44/b, 825 11 Bratislava
- Slovak Telekom a.s., Bajkalská 28, 817 62 Bratislava
- Regionálny úrad verejného zdravotníctva, V. Spanyola 27, 010 01 Žilina
- OR Hasičského a záchranného zboru, Nám. požiarnikov 1, 010 01 Žilina
- Okresný úrad Žilina, odbor : OH; OPaK; pozemkový a lesný odbor; Vysokoškolákov 8556/33B, 010 08 Žilina
- Krajský pamiatkový úrad, Mar. Nám. 19, 010 01 Žilina
- Ministerstvo zdravotníctva SR, Inšpektorát kúpeľov a zriadiel, Limbová 2, 837 52 Bratislava
- Slovenský vodohospodársky podnik, š.p., OZ Piešťany, Nábřežie I. Krasku 3/834, 921 80 Piešťany
- Obec Kónská – verejná vyhláška
- Obec Kónrad – verejná vyhláška

Formou verejnej vyhlášky:

Účastníkom konania, fyzickým a právnickým osobám, ktorých vlastnícke a iné práva môžu byť v konaní dotknuté.

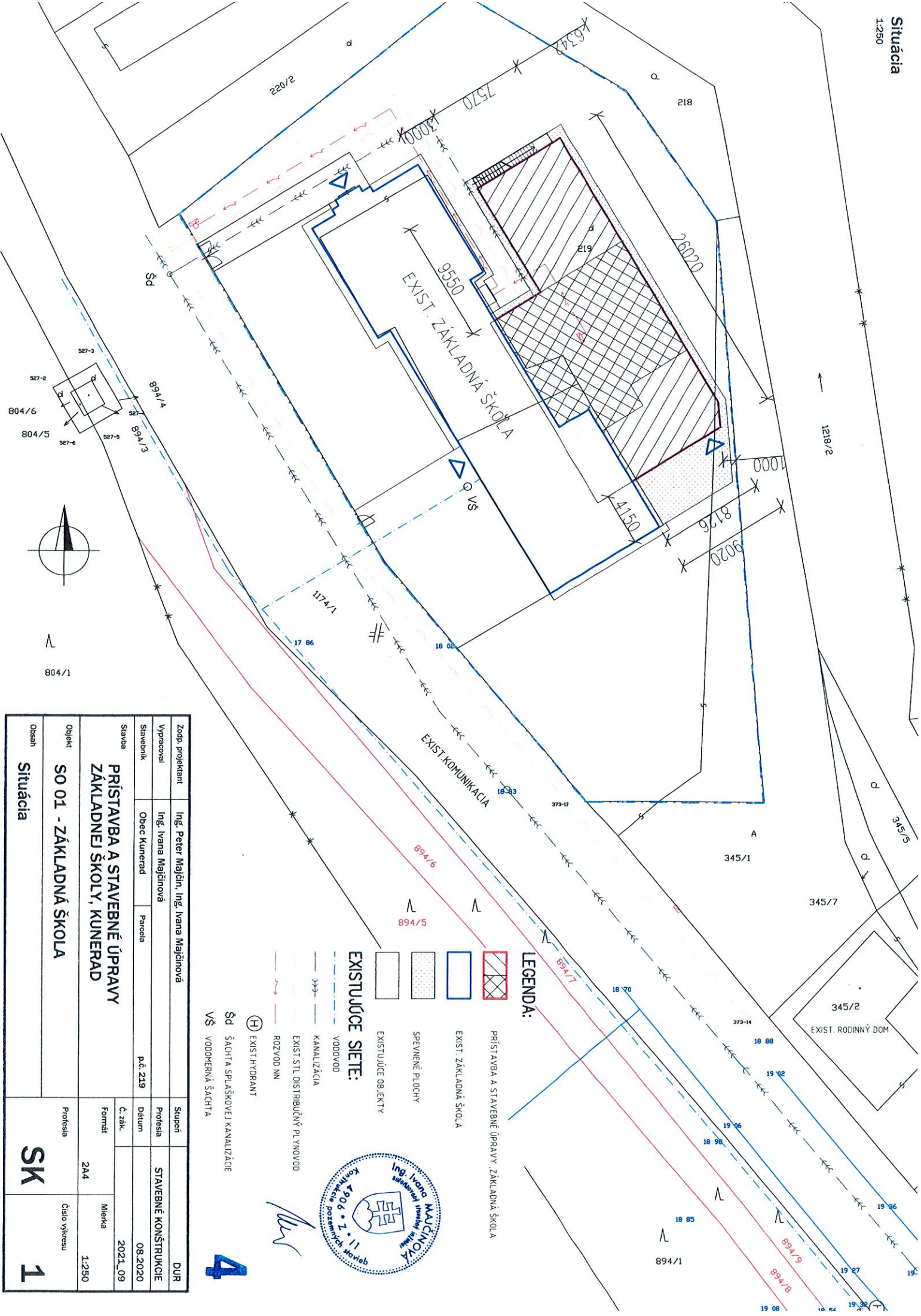
Vyvesené dňa *28.3.2023*

Zvesené dňa





OBEC KUNERAD
Hlavná ulica 60/37
013 13 Kunerad ④
IČO: 00648892, DIČ: 2020638994

Podpis, pečiatka.....








Podpis, pečiatka.....



LEGENDA:

-  PRÍSTAVBA A STAVEBNÉ ÚPRAVY ZÁKLADNÁ ŠKOLA
-  EXIST. ZÁKLADNÁ ŠKOLA
-  SPĚVĚNÉ PLOCHY
-  EXISTUJÚCE OBJEKTY

EXISTUJÚCE SIEŤE:

-  VODOVOD
-  KANALIZÁCIA
-  EXIST. STL. DISTRIBUČNÝ PLYNOVOD
-  ROZVOD NN
-  EXIST. HYDRANT
-  ŠD ŠAČHTA SPLAŠKOVEJ KANALIZÁCIE
-  VŠ VODOPĚRNÁ ŠAČHTA



4

Zodp. projektant		Ing. Peter Majčín, Ing. Ivana Malčínová		Stupeň	DUR	
Vyracoval		Ing. Ivana Malčínová		Profesia	STAVEBNÉ KONŠTRUKCIE	
Stavebník		Obec Kúnerad	Parcela	p.č. 219	Dátum	08.2020
Stavba	PRÍSTAVBA A STAVEBNÉ ÚPRAVY ZÁKLADNEJ ŠKOLY, KUNERAD			Č.zák.	2021.09	Mierka
Objekt	SO 01 - ZÁKLADNÁ ŠKOLA			Formát	2A4	
Obsah	Situácia			Profesia	Číslo výkresu	
				SK	1	
					1:250	